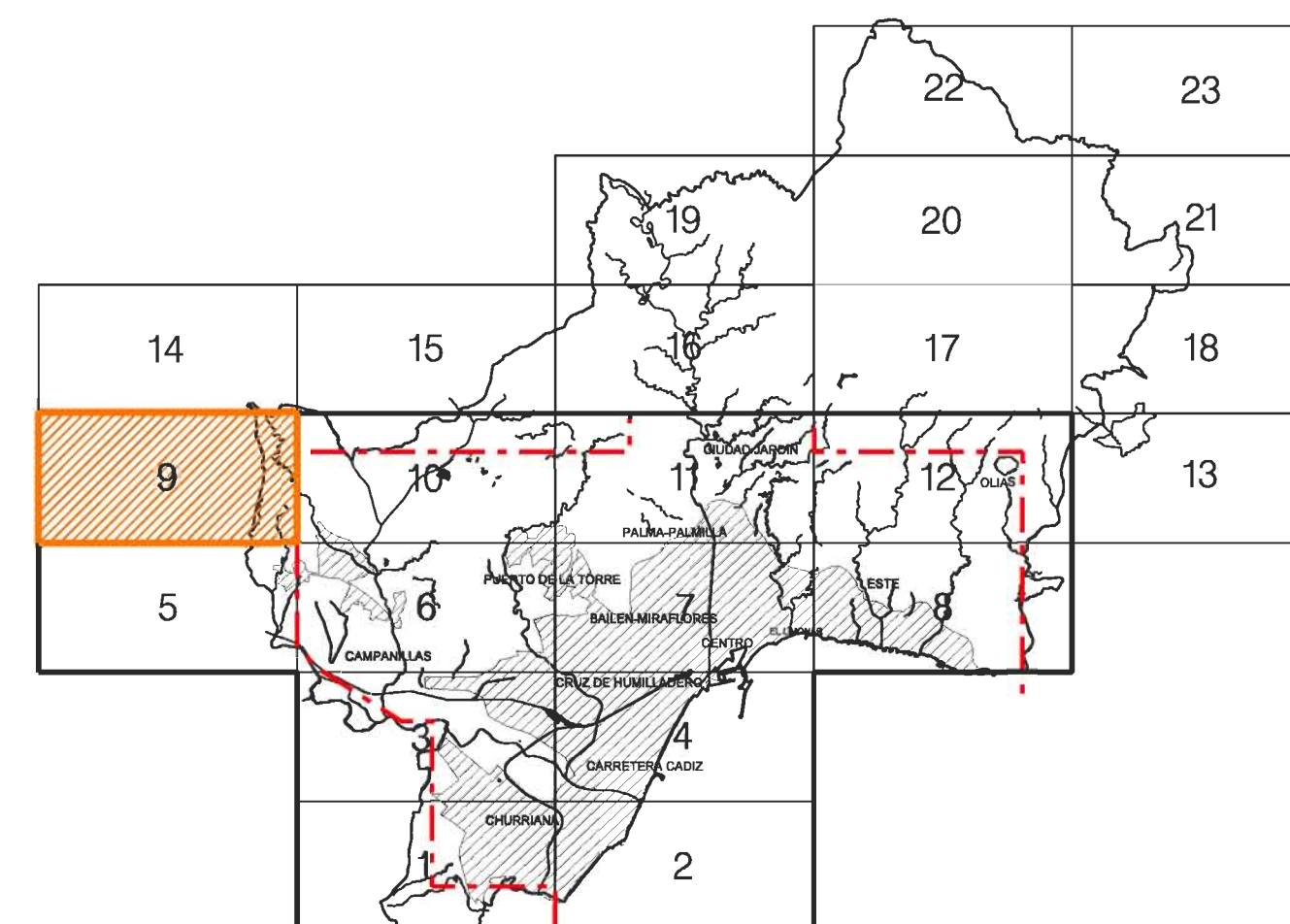



RESIDENCIAL	
Unifamiliar extensivo	[Orange]
Unifamiliar intensivo	[Light Orange]
Plurifamiliar extensivo	[Dark Orange]
Plurifamiliar centro/ensanche	[Brown]
Plurifamiliar intensivo	[Dark Brown]
INDUSTRIAL	
Pesado	[Dark Grey]
Escaparate-almacenaje-comercial	[Purple]
TERCIARIO	
Comercial / Hostelero	[Light Purple]
Hotelero	[Blue]
Estación de Servicio	[Pink]
Administrativo y servicios públicos	[Red]

EQUIPAMIENTOS	
Educativo	[Light Blue]
Sanitario	[Blue]
Cultural-Religiosa	[Cyan]
Social-Asistencial	[Light Cyan]
Deportivo	[Light Green]
Cementerio	[Dark Green]
Previsto o sin uso asignado	[Yellow]
ESPACIOS LIBRES	
Espacio libre	[Light Green]
Parque urbano	[Green]
Couce de orroyo	[Yellow-Green]



CARTOGRAFIA JUNTA DE ANDALUCIA AÑO 2000 CARTOGRAFIA MUNICIPAL AÑO 2.004 GRAFICO DISTRIBUCION DE HOJAS




EXCMO. AYUNTAMIENTO DE MÁLAGA

avance PGOU
Junio 2005

I.3 MEDIO URBANO

I.3.2 Usos del suelo y la edificación hoja 9/12
e/1/0.000



ayuntamiento de Málaga